







CONSORZIO DI BONIFICA VULTURE - ALTO BRADANO
GAUDIANO

PIANO DI CLASSIFICA PER IL RIPARTO DEGLI ONERI CONSORTILI

Allegato A₂	BACINO BRADANO IDENTIFICAZIONE DEL COMPRESORIO CONSORTILE CON LA SUDDIVISIONE DELLE AREE CONTRIBUENTI E NON CONTRIBUENTI	Corografia scala: 1:50.000 data:
REDATTO DA dott. Leonardo DONNINI	Visto: IL DIRETTORE GENERALE dott. Antonio MIRANDA	
in collaborazione con il capo settore catasto e tributi/ geom. Felice RUSSO		
IL PRESIDENTE Nicola R. BARBANGELO		

LEGENDA

-  Limite comprensorio del C.B.V.A.B. (L.R. 33/01)
-  Limite di bacino
-  Fascia contribuente oggetto di classifica
-  Fascia contribuente classificata per analogia
-  Fascia non classificata dove il Consorzio non ha realizzato opere pubbliche
-  Dighe

